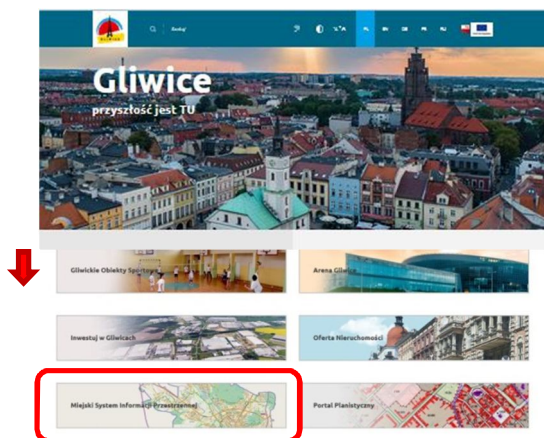


# JAK WYSZUKAĆ INFORMACJE O OBIEKCIE POD KĄTEM BUDŻETU OBYWATELSKIEGO ?

4 KROKI

1

W dolnej części oficjalnej strony Urzędu Miejskiego w Gliwicach dostępnej poprzez wpisanie adresu [www.gliwice.eu](http://www.gliwice.eu) kliknij myszką w **Miejski System Informacji Przestrzennej**



2



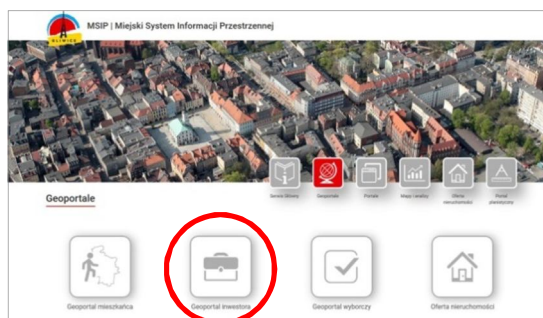
Wybierz **Geoportale** poprzez kliknięcie w czerwony kwadrat z globusem



3

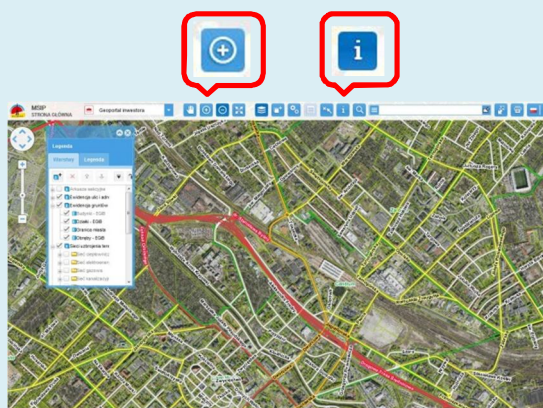


Wybierz **Geoportal inwestora** poprzez kliknięcie kwadratu z teczką



4

Kliknij w niebieską kostkę „kółko z plusem” w pasku ikon i klikając wielokrotnie na mapie przybliż interesujący Cię fragment Gliwic. Następnie kliknij w niebieską kostkę z literką „i” i kliknij w obiekt na mapie (np. działkę)



Informacje o obiekcie		
Działy - EGIB		
1 Działy - EGIB	Nazwa	Wartość
2 Granica miasta	Obszr	Stare Miasto
3 Obręby - EGIB	Numer	1243
	Pole powierzchni [m2]	832
	Identyfikator	246601_1_0054_1243
	Struktura własności	Własność Gmina
	Owodnica działki [m]	147.1

Obiekty: 3

W otwartym okienku przedstawione są podstawowe informacje o obiekcie. Dla działki będą to m.in.: numer działki, pole powierzchni, struktura własności

**SZUKANE INFORMACJE**